



MĚSTSKÝ ÚŘAD KRNOV  
ODBOR VÝSTAVBY  
HLAVNÍ NÁMĚSTÍ 96/1  
794 01 KRNOV



krnovp18v000bo

17.4.18  
18/174

Váš dopis zn.:

Ze dne.:

Naše čj.: KRNOOV-38825/2017 voja

Naše sp. zn.: OV-8116/2017-voja  
334V/10

Vyřizuje: Volek Jakub

Telefon: 554 697 703

E-mail: [jvolek@mukrnov.cz](mailto:jvolek@mukrnov.cz)

Datum: 4. 1. 2018

Město Krnov IČ 00296139

Hlavní náměstí 1

794 01 Krnov

zastoupeno společností

KONEKO, spol. s r.o.

IČ 00577758

Výstavní 2224/8

709 00 Ostrava - Mariánské Hory



Toto rozhodnutí nabylo právní moci  
dne... 8. 1. 2018

Městský úřad Krnov

Odbor výstavby

dne... 17. 1. 2018 J. Volek

-1-

## ÚZEMNÍ ROZHODNUTÍ

Městský úřad Krnov, odbor výstavby, jako stavební úřad příslušný podle § 13 odst. 1 písm. e) zákona č. 183/2006 Sb., o územním plánování a stavebním řádu, ve znění pozdějších předpisů (dále jen „stavební zákon“), posoudil podle § 90 stavebního zákona v územním řízení žádost o vydání rozhodnutí o umístění stavby podle § 3 a § 13b vyhl.č. 503/2006 Sb., kterou žadatel **Město Krnov IČ 00296139, Hlavní náměstí 1, 794 01 Krnov**, jako účastník řízení dle § 27 odst. 1 zákona č. 500/2004 Sb., správní řád, ve znění pozdějších předpisů, (dále jen „správní řád“), **podal dne 8.6.2017** a na základě toho posouzení vydává podle § 79 a § 92 stavebního zákona a § 9 vyhl. č. 503/2006 Sb. o podrobnější úpravě územního rozhodování, územního opatření a stavebního řádu, ve znění pozdějších předpisů, (dále jen „vyhl. č. 503/2006 Sb.“),

### územní rozhodnutí o umístění stavby,

nazvané jako: „Odvedení splaškových vod z lokality Krnov – Ježník“ dle přílohy č. 1 k bodu 2 – pozemky na kterých se stavba umísťuje: pozemky parc.č. 5782/3 – ostatní plocha, parc.č. 5229 – ostatní plocha, parc.č. 5230 – ostatní plocha, parc.č. 5064 – ostatní plocha, parc.č. 5780/1 – ostatní plocha, parc.č. 5001/1 – ostatní plocha, parc.č. 5683 – ostatní plocha, parc.č. 5701 – ostatní plocha, parc.č. 5708 – trvalý travní porost, parc.č. 5734 – ostatní plocha, parc.č. 5565/3 – ostatní plocha, parc.č. 5565/2 – ostatní plocha, parc.č. 5750 – ostatní plocha, parc.č. 5751 – ostatní plocha, parc.č. 5569/1 – orná půda, parc.č. 5570 – trvalý travní porost, parc.č. 5532 – ostatní plocha, vše v k.ú. Krnov – Horní Předměstí.

**Předmětem územního rozhodnutí je umístění stavebních objektů obsahující splaškovou kanalizaci, kanalizační přípojky a přeložku vodovodu.**

Splašková kanalizace je tvořena stokou B12 na pozemcích parc. č. 5782/3, 5229, 5230, 5780/1, 5001/1, 5412, na kterou je napojeno celkem 85 kanalizačních přípojek. Délka s B12 je 3792,2 m.

Do stoky B12 jsou napojeny stoky:

B12-6 na pozemcích parc. č. 5782/3 a 5683 o délce 171 m se 4 přípojkami,

B12-7 na pozemcích parc. č. 5782/3 a 5701 délky 109 m, do které je napojena 1 přípojka,

B12-7a na pozemku parc. č. 5782/3 a parc. č. 5708, která měří 32 m a není do ní navrženo napojení přípojky,

B12-8 na pozemcích par. č. 5782/3, 5734 a 5565/2 a parc. č. 5565/3 o délce 139 m s 4 přípojkami,

B12-9 na pozemcích parc. č. 5782/3, 5750 a 5751 dlouhá 180 m se 7 navrženými přípojkami,

B12-10 na pozemcích parc. č. 5782/3, 5569/1 a 5570 délky 237 m, do které není navrženo napojení přípojky,

B12-11 na pozemcích parc. č. 5782/3 a 5532 o délce 94 m se 4 přípojkami,

vše v k.ú. Krnov – Horní Předměstí.

Všechny kanalizační přípojky budou ukončené plastovou revizní šachtou.

Přeložka vodovodu v délce 38 m, je navržena na pozemcích parc.č. 5230 a parc.č. 5064, vše v k.ú. Krnov – Horní Předměstí.

Dále v textu jen „soubor staveb“ nebo „záměr“.

Pro umístění souboru staveb, pro další přípravu a realizaci se ve smyslu ustanovení § 92 stavebního zákona a dle § 9 vyhl.č. 503/2006 Sb. stanoví tyto podmínky:

1. Splašková kanalizace bude tvořena stokou B12 na pozemcích parc. č. 5782/3, 5229, 5230, 5064, 5780/1, 5001/1, 5412 na kterou bude napojeno celkem 85 kanalizačních přípojek. Délka stoky B12 je 3792,2 m.

Do stoky B12 budou napojeny tyto stoky:

B12-6 bude umístěna na pozemcích parc. č. 5782/3 a 5683 o délce 171 m se 4 přípojkami,

B12-7 bude umístěna na pozemcích parc. č. 5782/3 a 5701 délky 109 m, do které je napojena 1 přípojka,

B12-7a bude umístěna na pozemku parc. č. 5782/3 a parc. č. 5708, která měří 32 m a není do ní navrženo napojení přípojky,

B12-8 bude umístěna na pozemcích par. č. 5782/3, 5734 a 5565/2 a parc. č. 5565/3 o délce 139 m s 4 přípojkami,

B12-9 bude umístěna na pozemcích parc. č. 5782/3, 5750 a 5751 dlouhá 180 m se 7 navrženými přípojkami,

B12-10 bude umístěna na pozemcích parc. č. 5782/3, 5569/1 a 5570 délky 237 m, do které není navrženo napojení přípojky,

B12-11 bude umístěna na pozemcích parc. č. 5782/3 a 5532 o délce 94 m se 4 přípojkami,

vše v k.ú. Krnov – Horní Předměstí.

Všechny kanalizační přípojky budou ukončené plastovou revizní šachtou.

Přeložka vodovodu v délce 38 m bude umístěna na pozemcích parc.č. 5230 a parc.č. 5064, vše v k.ú. Krnov – Horní Předměstí

2. Umístění souboru staveb vč. zakreslení stavebního pozemku a hranice staveniště je zaznačeno v celkové situaci v měřítku katastrální mapy v M 1 : 2000, která je nedílnou součástí tohoto územního rozhodnutí.

3. Stavebník zajistí vytýčení prostorové polohy souboru staveb subjektem k tomu oprávněným.

4. Před zahájením souboru staveb budou vytýčeny všechny stávající podzemní inženýrské sítě a zařízení v zájmovém území, které mohou být záměrem dotčeny a budou respektována jejich ochranná pásma.

5. Budou dodrženy podmínky týkající se umístění stavby, které vyplývají z vyjádření a stanovisek: Správy silnic Moravskoslezského kraje ze dne 19.1.2017 zn. 1907/2017/Ha a ze dne 20.11.2017 pod zn. 31868/2017/Ha, ČEZ Distribuce a.s., ze dne 4.7.2017 zn. 0100770220 a ze dne 6.11.2017 pod zn. 1094658886, České telekomunikační infrastruktury a.s., ze dne 30.6.2016 č.j. 650314/16 a ze dne 16.10.2017, GridServices, s.r.o., ze dne 5.1.2017 zn. 5001425031, Technických služeb Krnov, s.r.o. ze dne 31.7.2017 zn. 17\_213, Ředitelství silnic a Dálnic ČR ze dne 19.10.2016 zn. 54200/2562/16/MK, Lesů České republiky s.p., správy toků – oblast povodí Odry ze dne 24.11.2016 sp. zn. LCR43155/2016 a Krnovských vodovodů a kanalizací s.r.o. ze dne 3.11.2016 zn. 181/2016/jh

6. Budou dodrženy podmínky vyplývající ze stanovisek, závazných stanovisek a vyjádření dotčených orgánů, a to:

a) MěÚ Krnov, odboru dopravy a silničního hospodářství ze dne 19.9.2016 pod č.j. KRNODE-48486/2016 vagr:

- Umístění kanalizačního řadu do silnice podléhá povolení zdejšího správního úřadu jako zvláštní užívání dotčené silnice podle § 25 odst. 6 písm. d), které vyřídí stavebník. Umístění vedení v silnici bude investorem projednáno s vlastníkem dotčené silnice. K provádění stavby bude správním úřadem vyžadováno, aby se stavbou kanalizačního řadu byly prováděny současně kanalizační přípojky k jednotlivým objektům.

- Dotčená silnice je jedinou přístupovou komunikací schopnou převedení veřejného provozu do uvedené lokality, který je nezbytné po dobu výstavby zajistit. Na tuto skutečnost je nutno v rámci přípravy stavby brát zřetel a v nezbytné míře zajistit základní potřeby místních obyvatel spočívající mimo jiné v zajištění služeb záchranného integrovaného systému, komunálních služeb a dopravní obsluhy přilehlých nemovitostí. O omezování průjezdnosti uvedené silnice a navazujících úseků místních a účelových komunikací musí být v dostatečném předstihu zajištěna informovanost zdejší veřejnosti investorem stavby.

- V rámci projektu pro SP bude projednáno dopravní značení, které bude instalováno v rámci provádění stavby. Dopravní řešení bude samostatným objektem PD.

Silniční správní úřad pro místní a účelové komunikace - souhlasné závazné stanovisko:

- Nemáme námítky k uložení kanalizačního řadu včetně přípojek jednotlivých napojovaných objektů do tělesa dotčených pozemních komunikací ve vlastnictví města. Při provádění požadujeme v maximální míře zachovat dopravní obsluhu jednotlivých, stavbě přilehlých nemovitostí.

V rámci projednání záměru podává Dopravní úřad příslušný ve věcech městské autobusové dopravy toto stanovisko:

- Požadujeme zachování provozu autobusové dopravy MHD včetně obsluhy zastávek autobusů v rozsahu platných jízdních řádů. Záměr rovněž projednejte s provozovatelem MHD Krnov, společností ARRIVA MORAVA a.s., Ostrava - Moravská Ostrava, Vítkovická 3133/5.

b) MěÚ Krnov, odboru životního prostředí ze dne 30.11.2016 pod č.j. KRNOZP-48493/2016

- Veškeré odpady vznikající při stavbě budou shromažďovány odděleně dle dvou kategorií a budou předávány oprávněným osobám ve smyslu zákona o odpadech na zařízeních schválených Krajským úřadem Moravskoslezského kraje.

- Přebytečnou zeminu, která nebude využita na místě stavby a stane se odpadem, je původce povinen předat oprávněné osobě k jejímu odstranění na zařízení schválené Krajským úřadem Moravskoslezského kraje.

- Při vniku odpadů je nutné vést průběžnou evidenci odpadů v souladu s ustanovením § 21 vyhlášky č. 383/2001 Sb., o podrobnostech nakládání s odpady v platném znění, aby bylo možné doložit, jak bylo s odpady při stavbě naloženo.

c) Krajského ředitelství policie České republiky, Územního odboru policie Bruntál, dopravního inspektorátu, ze dne 9.8.2017, č.j. KRPT-175095/Čj-2017-070106:

- Před vydáním stavebního povolení je nutné předložit návrh přechodného DZ k odsouhlasení

d) Krajského úřadu Moravskoslezského kraje, odboru životního prostředí a zemědělství (koordinované závazné stanovisko) ze dne 12.10.2016, č.j. MSK 118114/2016:

- Odbor dopravy Krajského úřadu Moravskoslezského kraje současně upozorňuje, že stavba bude křížit silnici č. I/57 (ul. Albrechtická) protlakem; toto podléhá povolení zvláštního užívání silnice dle ust. § 25 odst. 6 písm. d) zákona o pozemních komunikacích (na umístění inženýrských sítí), které vydává zdejší úřad ve správním řízení po předchozím, souhlasu majetkového správce silnice – Ředitelství silnic a dálnic ČR, Správa Ostrava

### **O d ů v o d n ě n í**

Žadatel, Město Krnov IČ 00296139, Hlavní náměstí 1, 794 01 Krnov, které je zastoupeno společností KONEKO, spol. s r.o., IČ: 00577758, Výstavní 8, 709 00 Ostrava - Mariánské Hory, jako účastník řízení dle § 27 odst. 1 správního řádu podal dne 8.6.2017 u zdejšího stavebního úřadu žádost o vydání rozhodnutí o umístění stavby podle § 3 a § 13b vyhl.č. 503/2006 Sb., nazvané jako: „Odvedení splaškových vod z lokality Krnov – Ježník“ a popsané v bodě I. – Identifikační údaje stavby (upřesněno dne 12.9.2017) takto:

„Projektová dokumentace řeší odvedení splaškových vod z lokality Krnov – Ježník. Výstavba kanalizace je navržena na území Města Krnov - městská část Ježník, k. ú. Krnov – Horní Předměstí. Předmětem dokumentace je stoka B12 pro odvedení splaškových odpadních vod a části dešťových vod (ul. Šafaříkova), umístěna na pozemcích dle přílohy č. 1 k bodu 2, celk. délky 3792,2 m. Součástí stoky jsou přípojně stoky B12-6, B12-7, B12-7a, B12-8, B12-9, B12-10, B12-11 o celk. délce 962,0 m, dále jsou předmětem kanalizační přípojky, celkem 105 ks, ukončených na hranici veřejného pozemku, umístění přípojek je na pozemcích dle přílohy č. 1 k bodu 2, celk. délka 556,9 m, dále je předmětem přeložka vodovodu v celk. délce 38,0 m, umístěna na pozemcích p.č. 5230 a 5064 m dotčené pozemky se nacházejí v k.ú. Krnov – Horní Předměstí“ dle přílohy č. 1 k bodu 2 – pozemky na kterých se stavba umísťuje: pozemky parc.č. 5782/3 – ostatní plocha, parc.č. 5229 – ostatní plocha, parc.č. 5230 – ostatní plocha, parc.č. 5064 – ostatní plocha, parc.č. 5780/1 – ostatní plocha, parc.č. 5001/1 – ostatní plocha, parc.č. 5683 – ostatní plocha, parc.č. 5701 – ostatní plocha, parc.č. 5708 – trvalý travní porost, parc.č. 5734 – ostatní plocha, parc.č. 5565/3 – ostatní plocha, parc.č. 5565/2 – ostatní plocha, parc.č. 5750 – ostatní plocha, parc.č. 5751 – ostatní plocha, parc.č. 5569/1 – orná půda, parc.č. 5570 – trvalý travní porost, parc.č. 5532 – ostatní plocha, vše v k.ú. Krnov – Horní Předměstí.



Jelikož předložená žádost spolu s přílohami neposkytovala dostatečný podklad pro posouzení navrhovaného záměru, vyzval stavební úřad žadatele opatřením ze dne 20.6.2017 k doplnění žádosti o vydání územního rozhodnutí.

Podklady byly průběžně doplňovány. Poslední doklad byl doložen dne 7.11.2017.

Podle předložené doplněné žádosti a jejich příloh je předmětem žádosti umístění stavebních objektů obsahující splaškovou kanalizaci, obsahující kanalizační stoky, kanalizační přípojky a přeložku vodovodu.

Účelem stavby je zajistit pomocí oddílné stokové soustavy likvidaci odpadních vod z lokality Krnov – Ježník a částečně dešťových vod z ulice Šafaříková. Navržený stokový systém bude napojen na stávající splaškovou kanalizační stoku, která je umístěna na parc.č. 5001/1. Nová stoka DN 300 a DN 400 bude odvádět splaškové odpadní vody do kanalizační sítě města Krnova. Splaškové vody budou následně čištěny na stávající biologické čistírně odpadních vod města Krnov, která má dostatečnou kapacitu i čistící efekt pro likvidaci odpadních vod z řešeného území. Splašková kanalizace je tvořena stokou B12 na pozemcích parc. č. 5782/3, 5229, 5230, 5064, 5780/1, 5001/1, 5412 na kterou je napojeno celkem 85 kanalizačních přípojek. Délka stoky B12 je 3792,2 m.

Do stoky B12 jsou napojeny stoky:

B12-6 na pozemcích parc. č. 5782/3 a 5683 o délce 171 m se 4 přípojkami,

B12-7 na pozemcích parc. č. 5782/3 a 5701 délky 109 m, do které je napojena 1 přípojka,

B12-7a na pozemku parc. č. 5782/3 a parc. č. 5708, která měří 32 m a není do ní navrženo napojení přípojky,

B12-8 na pozemcích par. č. 5782/3, 5734 a 5565/2 a parc. č. 5565/3 o délce 139 m s 4 přípojkami,

B12-9 na pozemcích parc. č. 5782/3, 5750 a 5751 dlouhá 180 m se 7 navrhovanými přípojkami,

B12-10 na pozemcích parc. č. 5782/3, 5569/1 a 5570 délky 237 m, do které není navrženo napojení přípojky,

B12-11 na pozemcích parc. č. 5782/3 a 5532 o délce 94 m se 4 přípojkami,

vše v k.ú. Krnov – Horní Předměstí.

Všechny kanalizační přípojky budou ukončené plastovou revizní šachtou.

Přeložka vodovodu v délce 38 m, je navržena na pozemcích parc.č. 5230 a parc.č. 5064, vše v k.ú. Krnov – Horní Předměstí.

Podle ustanovení § 44 odst. 1 správního řádu bylo dnem 8.6.2017 (dnem podání žádosti) zahájeno územní řízení o umístění stavby.

Stavební úřad posoudil stavby následovně:

- kanalizační řad, posoudil dle § 2 odst. 1 písm. k) bodu 2. stavebního zákona, jako stavbu technické infrastruktury, která vyžaduje dle § 79 stavebního zákona rozhodnutí o umístění stavby a následně stavební povolení pro který je příslušný MěÚ Krnov, odbor životního prostředí – vodoprávní úřad, a to tak jak vyplývá ze závazného stanoviska ze dne 28.11.2016,č.j. KRNOZP-54209/2016 mima sp.zn. ZP-135752017-MIKL,

- kanalizační přípojky, posoudil dle § 103 odst. 1 písm. e) bodu 10. stavebního zákona, jako stavby, které nevyžadují stavební povolení ani ohlášení stavebnímu úřadu, ale vyžadují dle § 79 stavebního zákona rozhodnutí o umístění stavby.

Stavební úřad v souladu s ustanovením § 87 odst. 1 stavebního zákona oznámil přípisem 10.11.2017 zahájení územního řízení účastníkům řízení a dotčeným orgánům. Jelikož stavebnímu úřadu dobře známy poměry v území a žádost poskytovala dostatečný podklad pro posouzení záměru, upustil podle ustanovení § 87 odst. 1 stavebního zákona od ohledání na místě od ústního jednání a stanovil lhůtu do 19.12.2017 ve které mohli účastníci řízení uplatnit námitky a dotčené orgány závazné stanoviska.

Zároveň účastníky řízení a dotčené orgány poučil o ustanovení § 89 stavebního zákona. V průběhu celého řízení žádný z účastníků řízení a dotčených orgánů neuplatnil námitku ani závazné stanovisko.

Stavební úřad zároveň tímto přípisem ze dne 10.11.2017 účastníkům řízení rovněž sdělil v souladu s ustanovením § 36 odst. 3 správního řádu, že mají možnost před vydáním rozhodnutí v předmětné věci vyjádřit se k jeho podkladům v úřední dny 20.12.2017 a 21.12.2017. Této možnosti žádný z účastníků řízení nevyužil.

Stavební úřad posoudil záměr z hledisek uvedených v ust. § 90 stavebního zákona a zjistil, následující:

Záměr je v souladu s vydanou územně plánovací dokumentací a v souladu s cíli a úkoly územního plánování.

Město Krnov má platný „Územní plán Krnov“ (vydán Zastupitelstvem města Krnov dne 19.5.2010 jako opatření obecné povahy č.j. 1/2010 s nabytím účinnosti dne 8.6.2010). Územní plán Krnov je platný ve znění jeho pozdějších změn č.1, č.2 a č.3 (poslední Změna č. 3 nabyla účinnosti dne 28.9.2017) - dále v textu jen „ÚP Krnov“.

Soubor staveb je dle předložené části dokumentace stavby navržen z převážné části v zastavěném území, v plochách koridorů „technické infrastruktury (TI-Z...)“ – zastavitelných plochách. Konkrétně se jedná o zastavitelné plochy: T-Z24, T-Z26, T-Z27, T-Z28, T-Z30, T-Z34, T-Z36 a T-Z37 - tyto plochy jsou určeny právě k realizaci technické infrastruktury; v ul. Ježnické trasa kanalizace kříží také plochy „koridorů smíšených bez rozlišení (SK-Z...)“, konkrétně SK-Z52, SK-Z53, SK-Z54 a SK-Z55, které jsou rovněž určeny pro realizaci dopravní a technické infrastruktury; část kanalizace je umístěna v ploše „bydlení individuálního (BI-5)“ – stabilizovaný stav (ve stávající komunikaci) a ve dvou případech trasa kanalizace zasahuje do ploch zastavitelných – konkrétně ploch „bydlení individuálního (BI-Z10 a BI-Z13)“, v nichž je umístění kanalizace navrženo tak, aby nebylo v budoucnu ztíženo využití těchto ploch pro případnou zástavbu. V plochách „bydlení individuálního“ (v zastavěném území i v plochách zastavitelných) územní plán rovněž umožňuje realizaci nezbytné technické infrastruktury jako využití přípustné.

Z výše uvedených údajů vyplývá, že umístění souboru staveb je přípustné a umístění souboru staveb je tedy navrženo v souladu s Územním plánem Krnov, v platném znění.

Záměr je v souladu s požadavky danými stavebním zákonem, zejména tedy s obecnými požadavky na využívání území.

Z projektové dokumentace vyplývá, že jsou respektovány příslušná ustanovení vyhl.č. 501/2006 Sb., o obecných požadavcích na využívání území, ve znění pozdějších předpisů.

Záměrem nevzniká nový nárok na vybudování nové dopravní a technické infrastruktury (kanalizace bude napojena na stávající kanalizační stoku na parc.č. 5001/1 v k.ú. Krnov – Horní Předměstí.

Záměr respektuje a je v souladu s požadavky zvláštních právních předpisů a se stanovisky dotčených orgánů podle zvláštních právních předpisů. Tato skutečnost je dokladována doložením souhlasných stanovisek dotčených orgánů. Podmínky dotčených orgánů, které si je stanovily, byly

zahrnuty do podmínek územního rozhodnutí. Rovněž stanoviska a vyjádření dotčených vlastníků technické a dopravní infrastruktury byly zahrnuty do podmínek územního rozhodnutí.

Stavební úřad zjistil, že dokumentace stavby je zpracovaná oprávněnou osobou a je úplná, přehledná.

Při vymezování okruhu účastníků územního řízení dospěl stavební úřad k závěru, že v daném případě toto právní postavení přísluší

- podle § 85 odst. 1 písm. a) stavebního zákona žadateli – Městu Krnov, IČ 00296139, Hlavní náměstí 1, Krnov, zastoupené společností Koneko spol. s r. o., Výstavní 2224/8, Ostrava – Mariánské Hory
- podle § 85 odst. 1 písm. b) stavebního zákona obci, na jejímž území má být požadovaný záměr uskutečněn – Město Krnov
- podle § 85 odst. 2 písm. a) stavebního zákona vlastníkům pozemků a staveb, na kterých má být požadovaný záměr uskutečněn nebo tomu, kdo má jiné věcné právo k tomuto pozemku a stavbě, pozemky v k. ú. Krnov–Horní Předměstí:  
parc. č. 5001/1, 5064, 5229, 5230, 5412, 5532, 5565/2, 5565/3, 5569/1, 5570, 5683, 5708, 5734, 5750 a 5751, parc. č. 5782/3 a parc.č. 5780/1
- podle § 85 odst. 2 písm. b) stavebního zákona osobám, jejichž vlastnické nebo jiné věcné právo k sousedním stavbám anebo sousedním pozemkům nebo stavbám na nich může být územním rozhodnutím přímo dotčeno – pozemky a stavby v k. ú. Krnov-Horní Předměstí:  
parc. č. 5050, 5053, 5292, 5063, 5268, 5267, 5068/1, 5266/1, 5266/2, 5265, 5263, 5269, 5271, 5261, 5273, 5259/1, 5255, 5254/4, 5254/5, 5275, 5277, 5279, 5252, 5250, 5280, 5282/3, 5282/2, 5281, 5283, 5284, 5286, 5285, 5287/1, 5287/2, 5288, 5290, 5289, 5283, 5234, 5232, 5231, 5225, 5227, 5228/1, 5228/2, 5228/3, 5236, 5235, 5237, 5136/10, 5136/43, 5223, 5136/36, 5136/9, 5136/53, 5136/54, 5136/41, 5136/8, 5136/47, 5136/7, 5136/27, 5136/6, 5136/45, 5138/1, 5138/17, 5138/42, 5138/44, 5138/16, 5138/47, 5138/15, 5138/14, 5138/52, 5138/13, 5138/48, 5138/12, 5138/54, 5138/11, 5138/81, 5138/10, 5219, 5218, 5216/1, 5216/2, 5213, 5212, 5209, 5210, 5208/1, 5208/2, 5207, 5206, 5205, 5203, 5201, 5199, 5197, 5196/1, 5196/3, 5194/1, 5192, 5191/1, 5191/2, 5190/3, 5190/1, 5186, 5185/1, 5185/2, 5183, 5181, 5180/4, 5180/5, 5180/6, 5180/1, 5782/4, 5782/5, 5179/2,
- 5782/12, 5782/13, 5138/2, 5138/5, 5138/6, 5138/4, 5138/87, 5138/3, 5138/9, 5139, 5179/3, 5178, 5177, 5140/1, 5140/2, 5140/4, 5175, 5176, 5163/1, 5161, 5174, 5159, 5157/1, 5158/2, 5173, 5172, 5158/1, 5155, 5154, 5152, 5153, 5171, 5170, 5169, 5168, 5167, 5166, 5150/2, 5165/1, 5164/1, 5150/1, 5147/1, 5391/5, 5149, 5148, 5391/1, 5394, 4894, 5403/2, 5401, 5402, 5399, 5405, 5406, 5404, 5400, 5407, 5410, 5409, 5413, 5414, 5417, 5416/1, 5416/2, 5412, 5418, 5421/1, 5421/4, 5422/2, 5422/3, 5422/4, 5420, 5423, 5424/1, 5425, 5664, 5661, 5662/1, 5659, 5657, 5651, 5652/2, 5650, 5646, 5644, 5645, 5641, 5642/1, 5642/3, 5642/2, 5639/1, 5639/2, 5639/5, 5638, 5635, 5636, 5634, 5633, 5630, 5628/2, 5628/1, 5626, 5622, 5622, 5624, 5628/2, 5621/2, 5621/6, 5621/5, 5621/1, 5620/2, 5620/1, 5619, 5618, 5616/3, 5616/2, 5616/4, 5616/1, 5614, 5613, 5612, 5609, 5606, 5604, 5600/2, 5600/1, 5599, 5598, 5593, 5597/2, 5592, 5595, 5597/1, 5596, 5557, 5555, 5433/2, 5433/4, 5433/3, 5525/13, 5525/1, 5525/11, 5525/12, 5525/10, 5525/9, 5525/8, 5525/7, 5525/4, 5525/2, 5524/2, 5525/3, 5537, 5528/1, 5536, 5526, 5535, 5533, 5531/1, 5531/3, 5517/1, 5534, 5520/1, 5520/2, 5520/3, 5499/1, 5497, 5499/2, 5498, 5493/1, 5493/4, 5493/5, 5493/3, 5493/6, 5493/2, 5489/13, 5489/6, 5489/5, 5489/4, 5489/12, 5489/7, 5489/1, 5487, 5488, 5492, 5489/3, 5489/2, 5478/2, 5478/4, 5478/1, 5478/3, 5475/1, 5465, 5463, 5455, 5457/4, 5457/3,



5454, 5445, 5425/1, 5425/3, 5422/2, 5449, 5474, 5453, 5451, 5480, 5479, 5483, 5484, 5485, 5485/6, 5485/8, 5485/1, 5486/3, 5486/1, 5486/4, 5506/1, 5505, 5504/1, 5504/2, 5507, 5508, 5511/1, 5511/3, 5514, 5477, 5516, 5538, 5540, 5541, 5542/1, 5542/2, 5544/1, 5444/2, 5545/2, 5545/1, 5550, 5548, 5547/1, 5546, 5552, 5565/1, 5590, 5589, 5591, 5586, 5750, 5749, 5747, 5748, 5746, 5742/1, 5736, 5738/3, 5739/3, 5739/4, 5733, 5706/1, 5706/3, 5707/2, 5704, 5682/1, 5678/3, 5678/15, 5678/12, 5678/11, 5676/1, 5674, 5673, 5668/2, 5668/1, 5669/1, 5669/2, 5667, 5665, 5666, 5705, 5702/1, 5686, 5678/19, 5678/36, 5682/2, 5681/1, 5682/3, 5700, 5712, 5730, 5727, 5723, 5726, 5725, 5694/7, 5696/11, 5696/12, 5694/1, 5696/13, 5696/18, 5696/2, 5762, 5565/4, 5730, 5738/4, 5539/3, 5760, 5761, 5574/1, 5574/2, 5576, 5759, 5577/1, 5577/2, 5756/2, 5756/1, 5755, 5743, 5754, 5753, 5752, 5580, 5583, 5580, 5418 a 5582; vlastníci a správci sousedních staveb veřejné technické infrastruktury ČEZ Distribuce, a.s., Česká telekomunikační infrastruktura a.s., GridServices, s.r.o., Krnovské vodovody a kanalizace s.r.o., Technické služby Krnov, s.r.o., správce Ježnického potoku – Lesy České republiky s.p., správce dopravní infrastruktury: Správa silnic MS Kraje a Ředitelství silnic a Dálnic ČR

- podle § 85 odst. 2 písm. c) stavebního zákona osobám, o kterých tak stanoví zvláštní právní předpis – Hnutí Duha Jeseníky a Český rybářský svaz

Vzhledem k tomu, že se jedná o řízení s velkým počtem účastníků se oznámení o zahájení řízení a další úkony v řízení doručovaly v návaznosti na § 87 odst. 1 stavebního zákona a § 144 odst. 6 správního řádu veřejnou vyhláškou.

Po provedeném řízení došel stavební úřad k závěru, že umístěním souboru staveb za splnění podmínek stanovených tímto rozhodnutím nebudou ohroženy zájmy chráněné stavebním zákonem nebo zvláštními právními předpisy.

### P o u č e n í

Proti tomuto rozhodnutí se lze podle ust. § 81, § 83 odst. 1 a § 86 odst. 1 správního řádu odvolat do 15 dnů ode dne jeho doručení, podáním učiněným u Městského úřadu v Krnově, odboru výstavby. Příslušným odvolacím orgánem je Krajský úřad Moravskoslezského kraje, odbor územního plánování a stavebního řádu, 28. října 117, Ostrava.


Podle § 85 odst. 1 správního řádu má včas podané a přípustné odvolání odkladný účinek.

Podle ust. § 82 odst. 1 správního řádu je nepřipustné odvolání jen proti odůvodnění.

Podle odstavce 2 téhož ustanovení musí mít odvolání náležitosti uvedené v ust. § 37 odst. 2 správního řádu a musí obsahovat údaje o tom, proti kterému rozhodnutí směřuje, v jakém rozsahu ho napadá a v čem je spatřovaný rozpor s právními předpisy nebo nesprávnost rozhodnutí. Odvolání se podává s potřebným počtem stejnopisů tak, aby jeden stejnopis zůstal správnímu orgánu a aby každý účastník dostal jeden stejnopis. Nepodá-li odvolatel potřebný počet stejnopisů, vyhotoví je Městský úřad Krnov, odbor výstavby, na jeho náklady.

Podle ustanovení § 92 odst. 1) a podle § 93 odst. 1) stavebního zákona toto územní rozhodnutí platí 2 roky ode dne, kdy nabude právní moci.



  
**Jakub Volek**  
referent stavebního úřadu  
služební číslo 5332



Toto rozhodnutí musí být vyvěšeno nejméně 15 dní na úřední desce Městského úřadu Krnov.

Vyvěšeno dne .....

Sejmuto dne .....

Podpis a razítko orgánu, který potvrzuje vyvěšení a sejmутí rozhodnutí:

.....

**Příloha:** celkový situační výkres v M 1 : 2 000

**Rozdělovník:**

účastníci řízení

dle § 85 odst. 1) stavebního zákona - jednotlivě, doporučeně (na doručenkou):

- Město Krnov, IČ 00296139, Hlavní náměstí 1, Krnov **zastoupeno firmou KONEKO, spol. s r.o., Výstavní 2224/8, Ostrava – Mariánské Hory (DS) + příloha**
- Město Krnov + **příloha**

dle § 85 odst. 2) stavebního zákona - veřejnou vyhláškou

- 1x úřední deska + **příloha**

Dotčené orgány:

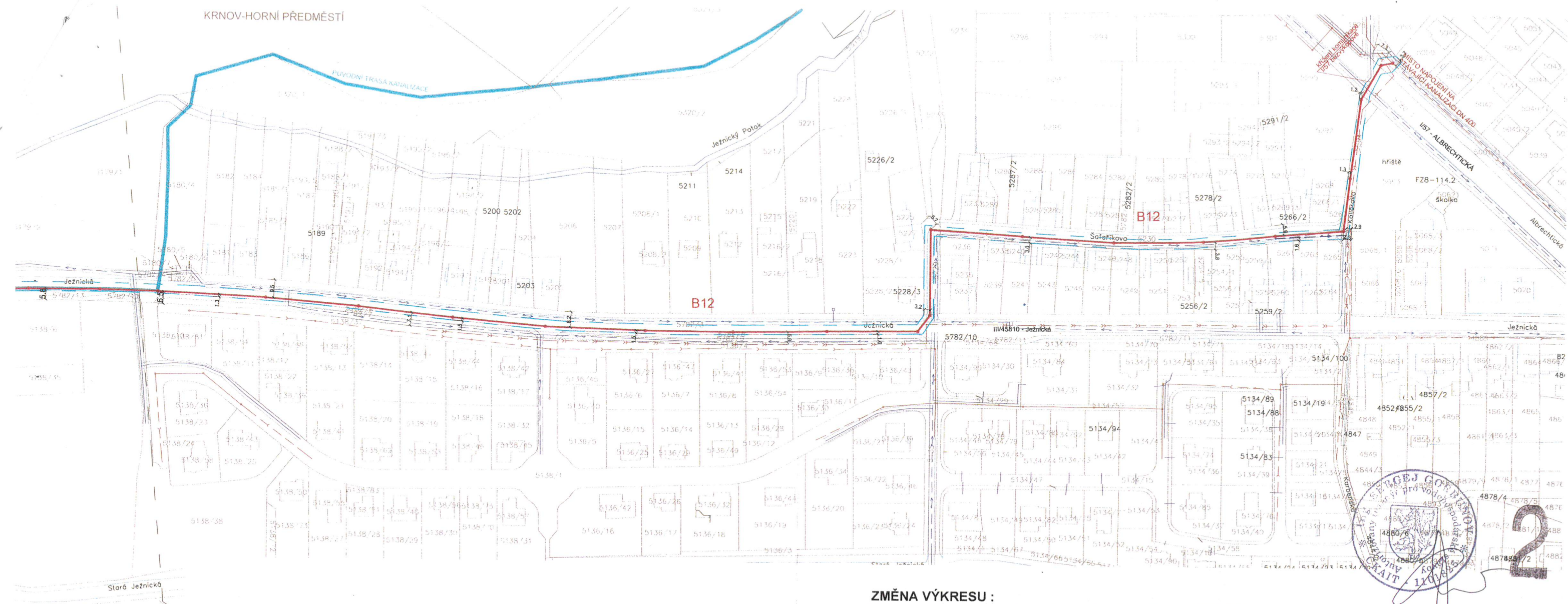
- Městský úřad Krnov, odbor životního prostředí + **příloha**
- Městský úřad Krnov, odbor dopravy a silničního hospodářství + **příloha**
- Hasičský záchranný sbor Moravskoslezského kraje, územní odbor Bruntál, Zeyerova 15, Bruntál, 79201 (DS) + **příloha**
- Krajský úřad Moravskoslezského kraje, odbor dopravy a silničního hospodářství, 28. října 117, 702 18 Ostrava (DS) + **příloha**
- Krajský úřad Moravskoslezského kraje, odbor životního prostředí a zemědělství, 28. října 117, 702 18 Ostrava (DS) + **příloha**
- Krajské ředitelství policie České republiky, Územní odbor policie Bruntál, dopravní inspektorát, Partyzánská 1454, 792 01 Bruntál (DS) + **příloha**

Po nabytí právní moci (s vyznačením právní moci):

- žadatel + **příloha vč. dokumentace stavby**
- MěÚ Krnov, odbor životního prostředí
  
- MěÚ Krnov, odbor výstavby 2 x + **příloha**



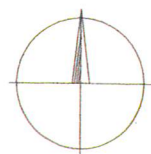
KRNOV-HORNÍ PŘEDMĚSTÍ



## LEGENDA :

### STOKA B12

- NAVRH. GRAVITAČNÍ KANALIZACE SPLAŠKOVÁ
- NAVRH. GRAVITAČNÍ KANAL. PŘÍPOJKA SPLAŠKOVÁ
- NAVRH. PŘELOŽKA VODOVODU (KVAK)
- STÁVAJÍCÍ SPLAŠKOVÁ KANALIZACE (KVAK)
- STÁVAJÍCÍ DEŠŤOVÁ KANALIZACE (KVAK)
- VODOVOD (KVAK)
- STAVEBNÍ POZEMEK / HRANICE STAVENIŠTĚ



## ZMĚNA VÝKRESU :

Č. ZMĚNY	PŘEDMĚT ZMĚNY	ZMĚNU PROVEDL	PODPIS	DATUM ZMĚNY

## C. SITUACE STAVBY

**KONEKO**

709 00 OSTRAVA - Výstavní 2224/8

TEL. (+420) 596 633 836 FAX : (+420) 596 633 689  
(+420) 596 664 111 E-MAIL : koneko@koneko.cz

Investor :	Město Krnov	Hlavní inženýr projektu :	Ing. S. Gorbunov
Akce :	Odvedení splaškových vod z lokality Krnov-Ježník	Zodp. projektant :	Ing. S. Gorbunov
Objekt :	Název přílohy :	Vypracoval :	Ing. David Molnár
	Celkový situační výkres	Kontroloval :	Ing. S. Gorbunov
Zakázkové číslo :	2715/DUR-2015	Číslo přílohy :	C.2
Archivní číslo :	2715/01	Měřítko :	1 : 2000
		Stupeň :	DUR
		Datum :	7/2017

TENTO VÝKRES A JEHO PŘÍLOHY JSOU NAŠÍM DUŠEVNÍM VLASTNICTVÍM, NESMÍ BÝT BEZ NAŠEHO PŘEDCHOZÍHO PÍSEMNÉHO SOUHLASU KOPÍROVÁNY, ROZMNOŽOVÁNY ANI ZPŘÍSTUPNĚNY JINÝM OSOBÁM NEBO FIRMÁM



